
















**NODOS\_DE\_SANEAMIENTO**

DESCRIPCION

-  EDAR
-  ELEMENTO DE RED DESCONOCIDO
-  GRUPO DE PRESION
-  NTE ISA 12 CAMARA DE DESCARGA
-  NTE ISA 13 SUMIDERO
-  NTE ISA 14 POZO DE REGISTRO
-  NTE ISA 18
-  NTE ISD 4 FOSA SEPTICA
-  PUNTO DE VERTIDO DE AGUAS FECALES
-  PUNTO DE VERTIDO DE AGUAS PLUVIALES

**LINEAS\_DE\_SANEAMIENTO**

DESCRIPCION TIPO

-  ACOMETIDA, FECAL
-  ACOMETIDA, PLUVIAL
-  ACOMETIDA, UNITARIO
-  RED GENERAL, FECAL
-  RED GENERAL, PLUVIAL
-  RED GENERAL, UNITARIO

SISTEMA DE REFERENCIA  
ETRS 89 ZONA 30 N

Nº DE HOJA	INVENTARIO	PLANO	SITUACION	PROYECTO	FECHA
21 / 33	2022	MAPA DE LA RED DE SANEAMIENTO DE LAPUEBLA DE LABARCA	NÚCLEO DE LAPUEBLA DE LABARCA	INVENTARIO DE LAS REDES DE SERVICIO DE LAPUEBLA DE LABARCA	DICIEMBRE 2022

